

Programma  
**27-29 Luglio 2018**  
**Sui sentieri della 1° Guerra mondiale**  
**(M. Pasubio)**  
**"Nelle tracce delle storia"**

**Primo giorno:** Partenza da Foligno 5,30 Parcheggio davanti Bar Ferretti  
Arrivo a passo Xomo (VI).


Escursione sul sentiero delle 52 gallerie e arrivo a Rifugio Papa. **Sent. N. 366**

**Tempo:** 3,15 ore **Dislivello:** Salita mt 942 **Difficoltà:** EE

**Indispensabile torcia frontale con pile di ricambio ed abbigliamento da montagna adeguato. Tratti esposti**



La strada è un vero e proprio capolavoro d'ingegneria militare e di arditezza, considerando anche le condizioni e l'epoca in cui fu costruita, nonché la rapidità d'esecuzione: i lavori cominciarono il 6 febbraio 1917 e furono conclusi nel novembre 1917. Fu realizzata dalla 33<sup>a</sup> Compagnia minatori del 5° reggimento dell'Arma del genio dell'Esercito Italiano, con l'aiuto di sei centurie di lavoratori: compagnia 349, 523, 621, 630, 765 e 776.



## **Secondo giorno:**

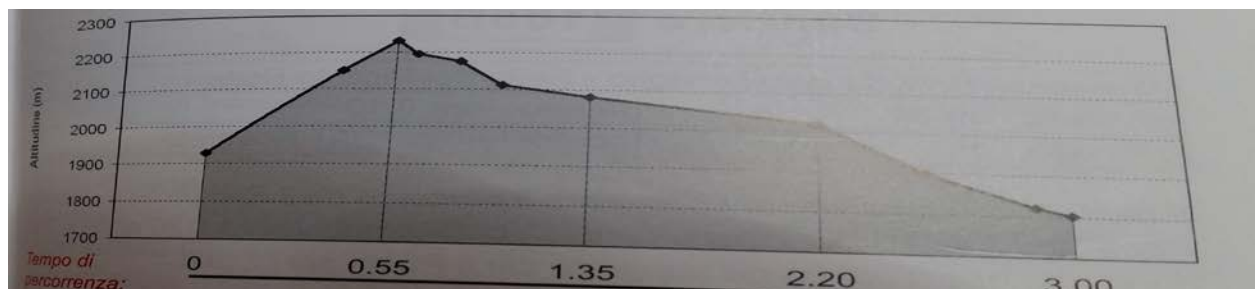
**Andata : Da Rifugio Papa a Rifugio Lancia.**

**Sent. N. 105**

**Dislivello: Salita mt 304    Discesa mt 430    Difficoltà: E    Tempo: 2,40 ore**



*E' un itinerario molto panoramico perché corre sempre su spazi aperti , in cresta o in prossimità della stessa. Il sentiero attraversa la Zona Sacra e, transitando dai Denti, "Italiano" e "Austriaco" tocca il punto cruciale conteso dalle truppe dei due schieramenti nella guerra 1915-18*



## **Ritorno:**

**Da rifugio Lancia a rifugio Papa sent. 120**

**Dislivello: salita mt. 397 discesa mt. 271    Difficoltà: E    Tempo: 2,50 ore**

*Questo percorso transita per Sella delle Pozze mt. 1903 , Sella Est mt. 2003, Sella del Groviglio mt. 2077, Selletta del Comando 2070 e Arco Romano e unisce i rifugi Lancia e Papa*

### **Terzo giorno:** *Da rifugio Papa a passo Xomo.*

- *Parte del gruppo percorrerà il sentiero sterrato per raggiungere il parcheggio dove abbiamo lasciato le auto;*

*Tempo: 3 ore                      Dislivello: in discesa mt. 850                      Difficoltà: E*

- *Parte, invece percorrerà il sentiero attrezzato G. Falcipieri che corre parallelo al sentiero delle 52 gallerie.*

*Tempo: 5 Ore    Dislivello: Salita: mt. 1144                      Discesa: mt. 372    Difficoltà: EEA-D*

Sentiero attrezzato impegnativo sia sotto il profilo tecnico ( presenti diversi passaggi abbastanza complessi , e in particolare un grosso scalone), sia per i continui sali e scendi che rendono faticosa l'ascesa .

**Per poter percorrere il sentiero attrezzato è obbligatorio il kit da ferrata ( imbraco, longe, caschetto e guanti ) ed adeguata preparazione fisica e tecnica**

### **Ritorno a Foligno nella tarda serata**

- Costo pernottamento **in camerata unica** in regime di ½ pensione al rifugio Papa € 45 al giorno; pernosteremo due notti in questo rifugio.
- **Indispensabile sacco letto**
- Mezzi di trasporto:  
Pulmini: Costi di prenotazione , caparra e carburante ecc. verranno ripartiti tra i partecipanti;
- Il programma potrà subire variazioni per motivi organizzativi, tecnici e/o metereologici;
- I percorsi attervereranno zone impervie e tratti esposti per cui è indispensabile un'adeguata preparazione fisica e tecnica , un' abbigliamento ed equipaggiamento idoneo per l'alta montagna **e torcia frontale con pile di riacambio.**













### **REFERENTI:**

**Adriano Benedetti 3284642369    Andrea Casini: 3203884438**










## Le gallerie

A ciascuna delle 52 gallerie è stato assegnato un numero progressivo e un nome. Nel 1991 è stato apposto nome e numero all'ingresso di ciascuna di esse. Le dediche alle gallerie, ad eccezione delle gallerie 49 e 50, sono state assegnate nel 1917 dal capitano Picone. Il nome della 49 e della 50 sono stati dati nel 1991 dall'ANCR di [Vicenza](#) in fase di applicazione delle pietre commemorative. A seguire un elenco con numero progressivo, denominazione, lunghezza (tra parentesi eventuale specifica)

Numero	Nome	Lunghezza	Foto	Numero	Nome	Lunghezza	Foto
1	<i>Cap. Zappa</i> (Giuseppe Zappa)	17 metri		24	<i>Bologna</i>	16 metri	
2	<i>Gen. D'Havet</i> (Giuseppe D'Havet)	65 metri		25	<i>L'Aquila</i>	11 metri	
3	<i>Rovereto</i>	14 metri		26	<i>Napoli</i>	24 metri	
4	<i>Ten. Battisti</i> (Cesare Battisti)	31 metri		27	<i>Cap. Picone</i> (Corrado Picone)	98 metri	
				28	<i>Genova</i>	14 metri	
				29	<i>La Spezia</i>	31 metri	

5	<i>Oberdan</i> (Guglielmo Oberdan)	10 metri		30	<i>Miss</i>	10 metri	
6	<i>Trieste</i>	17 metri		31	<i>Gen. Papa</i> (Achille Papa)	72 metri	
7	<i>Gener. Cascino</i> (Antonino Cascino)	35 metri		32	<i>Palazzolo</i> (Palazzolo dello Stella)	48 metri	
8	<i>Gener. Cantore</i> (Antonio Cantore)	23 metri		33	<i>33<sup>a</sup> minatori</i>	57 metri	
9	<i>Gener. Zoppi</i> (Gaetano Zoppi)	78 metri		34	<i>Gen. Giustetti</i> (Umberto Giustetti)	132 metri	
				35	<i>Trani</i>	10 metri	
				36	<i>Gen. Garibaldi</i> (Peppino Garibaldi)	12 metri	

10	Ten. Vasc. <i>Sauro</i> (Nazario Sauro)	12 metri		37	<i>Balilla</i> (Giovanni Battista Perasso)	26 metri	
				38	<i>Torino</i>	29 metri	
11	Magg. <i>Randaccio</i> (Giovanni Randaccio)	28 metri		39	<i>Mantova</i>	53 metri	
12	Cap. <i>Motti</i> (Leopoldo Motti)	95 metri		40	<i>Trento</i>	10 metri	
13	Cap. <i>Filzi</i> (Fabio Filzi)	27 metri		41	<i>26<sup>a</sup> minatori</i>	24 metri	
14	Cap. <i>Melchiori</i> (Oscar Melchiori)	61 metri		42	<i>Macerata</i>	19 metri	
15	<i>Tortona</i>	45 metri		43	<i>Polesine</i>	55 metri	
				44	<i>Zappatori Liguria</i> (Brigata Liguria)	22 metri	

16	<i>Reggio Calabria</i>	74 metri		45	<i>Plotone 25<sup>a</sup> minatori</i>	83 metri	
				46	<i>Piceno</i> (Brigata Piceno, 235°, 236° fanteria)	65 metri	
				47	<i>Pallanza</i> (249° Reggimento fanteria "Pallanza")	22 metri	
17	<i>Bergamo</i>	52 metri		48	<i>Cesena</i>	14 metri	
				49	<i>Soldato italiano</i>	19 metri	
				50	<i>Cavalieri di Vittorio Veneto</i>	27 metri	
18	<i>Parma</i>	46 metri					

19	<i>Re</i> (Vittorio Emanuele III)	318 metri		51	<i>Plotone minatori sardo</i>	66 metri	
20	<i>Gen. Cadorna</i> (Luigi Cadorna)	86 metri					
21	<i>Gen. Porro</i> (Carlo Porro)	20 metri					
22	<i>Breganze</i>	8 metri		52	<i>Sardegna</i>	86 metri	
23	<i>Gen. Capello</i> (Luigi Capello)	18 metri					